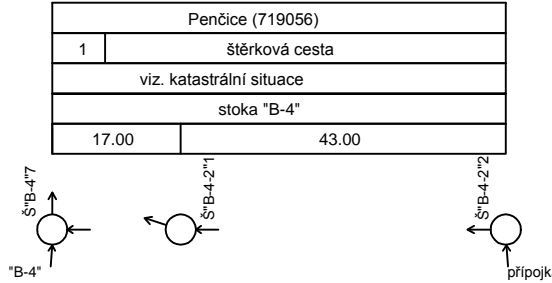


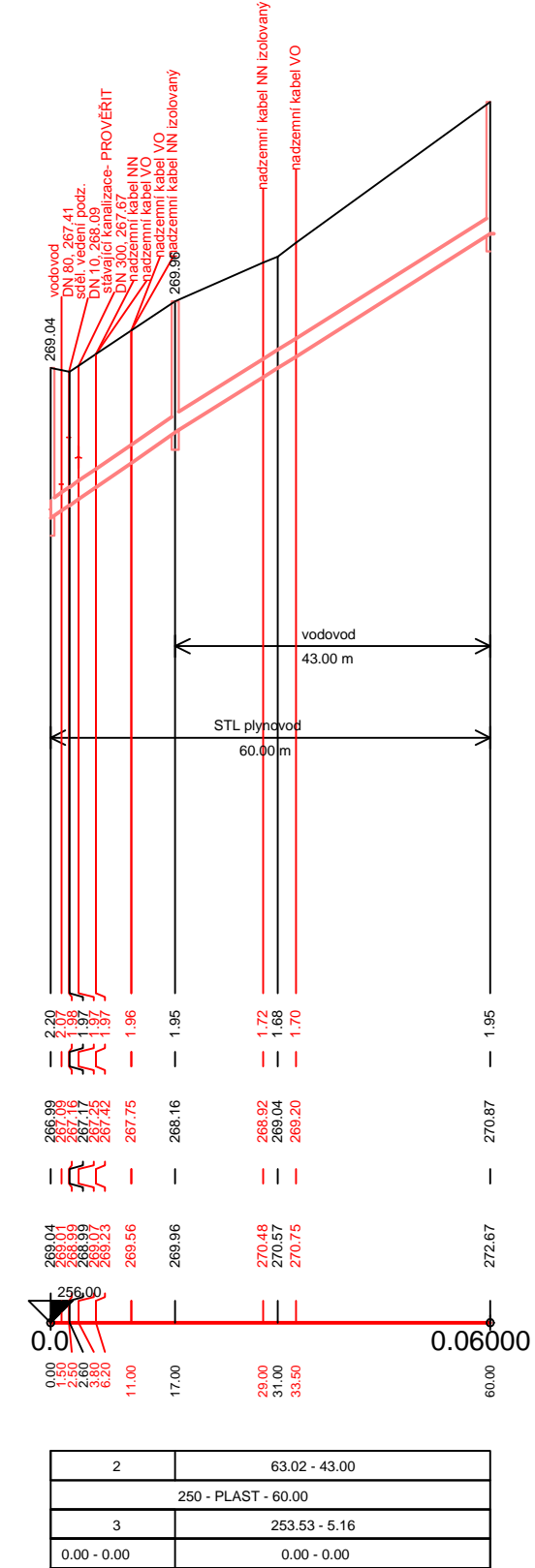
ÚZEMÍ  
POVRCH ÚZEMÍ  
PARCELY  
POVODI  
VZDÁLENOST ŠACHET  
NÁZVY ŠACHET



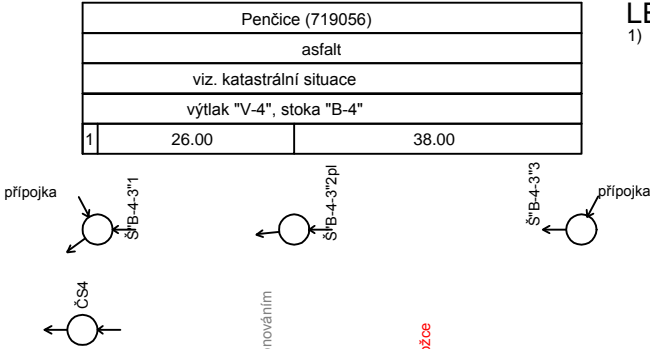
LEGENDA:  
1) asfalt  
2) 68.82 - 17.00  
3) 266.03 - 5.42

Podélný profil stoky "B-4-2"

MĚŘÍTKO 1:1000 / 1:100



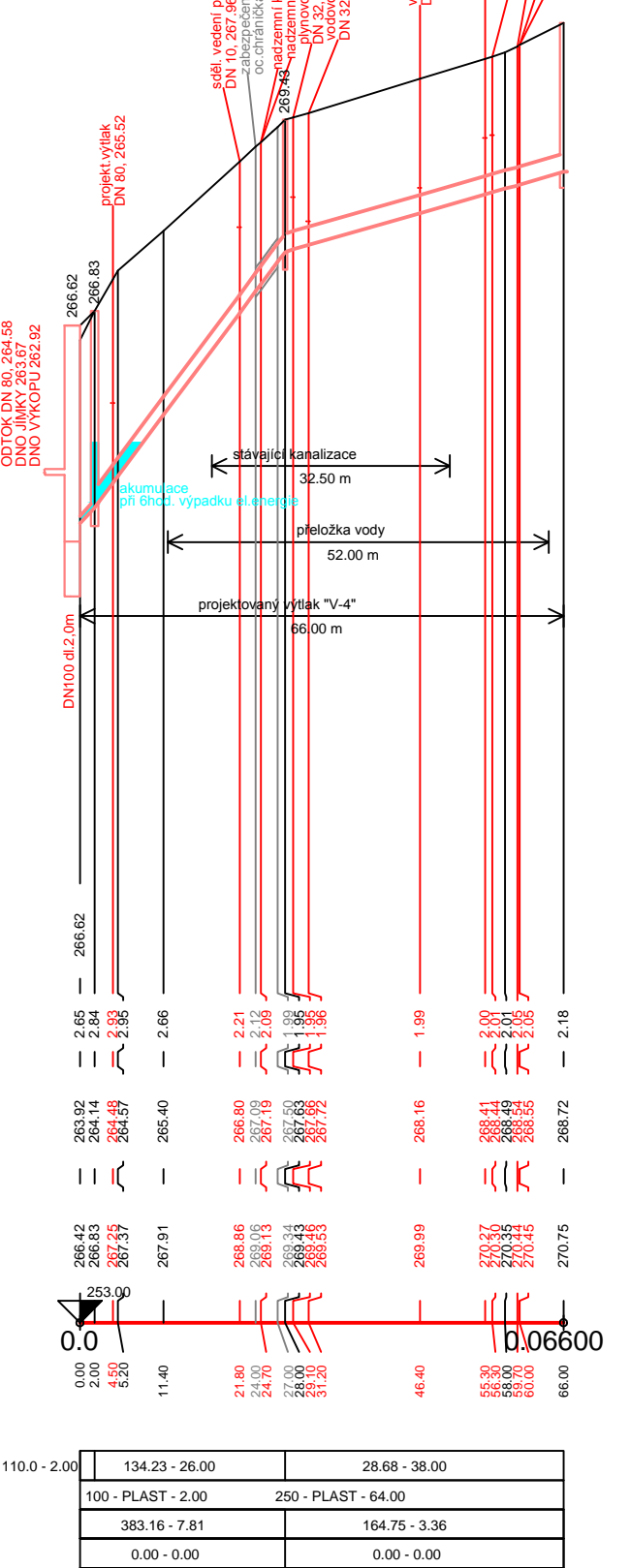
ÚZEMÍ  
POVRCH ÚZEMÍ  
PARCELY  
POVODI  
VZDÁLENOST ŠACHET  
NÁZVY ŠACHET



LEGENDA:  
1) 2.00

Podélný profil stoky "B-4-3"

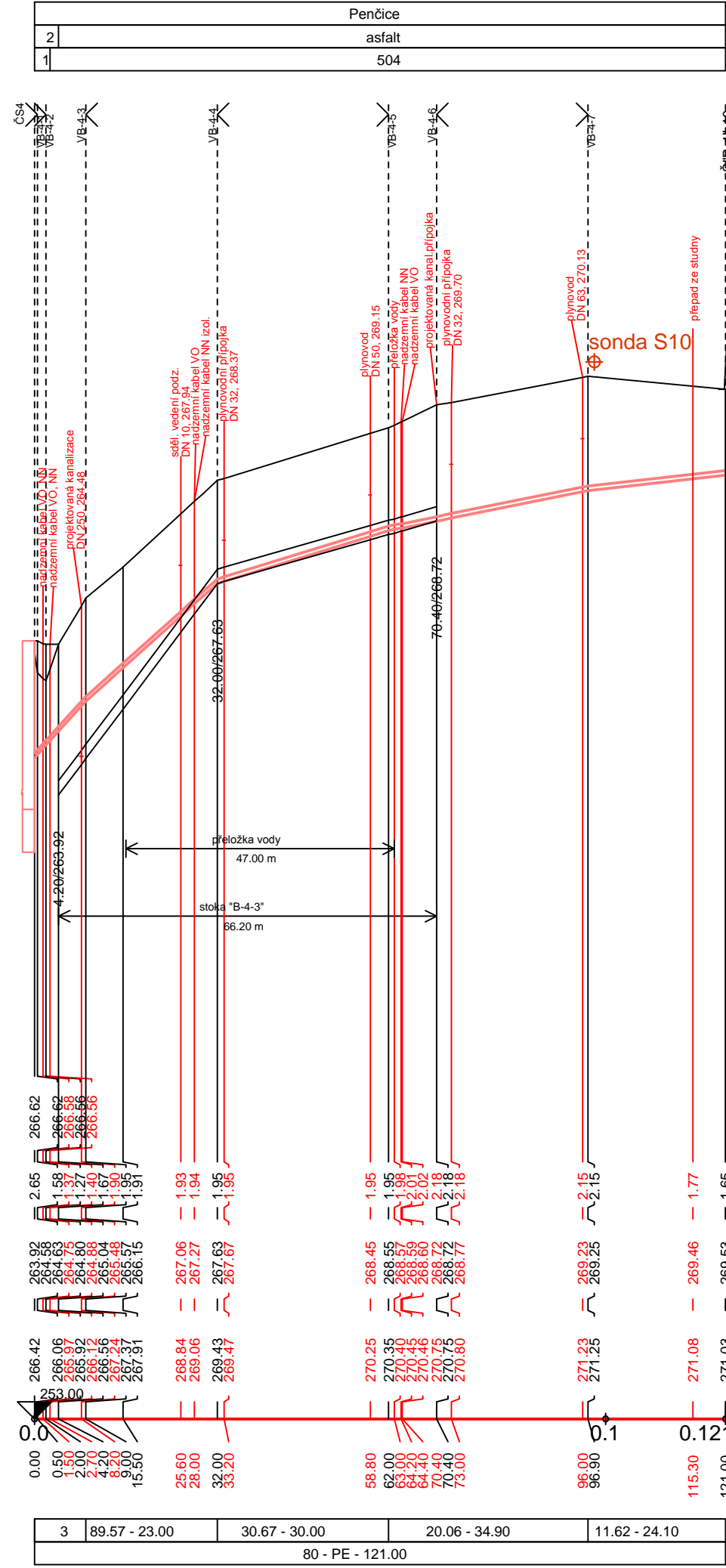
MĚŘÍTKO 1:1000 / 1:100



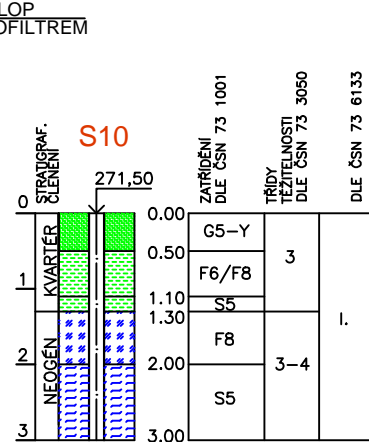
ÚZEMÍ  
POVRCH ÚZEMÍ  
PARCELNÍ ČÍSLO

Podélný profil "V-4"

MĚŘÍTKO 1:1000 / 1:100




LEGENDA:  
1) 133/1  
2) 266.03  
3) 110.00 - 9.00



poznámka:

Skalnaté podloží nebylo vrtnými sondami IGP zastiženo, nutno však počítat s možným výskytem těchto hornin v úsecích plánované kanalizace v ulici Rohová, Lipňanská a U Kostela. Dále v horní části ul. Na Vrchu a v ul. Tršická u domu V Kótě 2.

Revize				Revizi provedl				Datum revize			
<div>PROJEKTY VODAM s.r.o.</div> <div>Galašova 158, 753 01 Hranice</div> <div>tel.: 581 607 107, fax: 581 604 878</div> <div>E-mail: vodam@vodam.cz</div> <div>www.vodam.cz</div>											
HIP		ING. PETR MATUŠKA				DATUM					
ZODPOVĚDNÝ PROJEKTANT		ING. JARMILA KITZBERGEROVÁ				září 2020					
VYPRACOVAL		ING. JARMILA KITZBERGEROVÁ				AUTORIZAČNÍ PODPIS					
TECHNICKÁ KONTROLA		ING. STANISLAV JURÁŇ									
ZADAVATEL		STATUTÁRNÍ MĚSTO PŘEROV				ZAK. ČÍSLO		04.231			
OKRES		PŘEROV				ARCH. ČÍSLO		2452			
KRAJ		OLOMOUCKÝ				MĚŘÍTKO		1:1000/100			
PROJEKT								PARÉ			
KANALIZACE PENČICE											
OBJEKT								STUPEŇ			
D.1 KANALIZAČNÍ STOKY								DPS			
PŘÍLOHA								ČÍSLO PŘÍLOHY			
PODÉLNÝ PROFIL STOKY "B-4-2"; "B-4-3"; VÝTLAKU "V-4"								D.1.3.7			